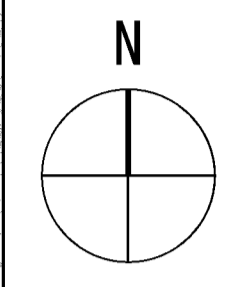
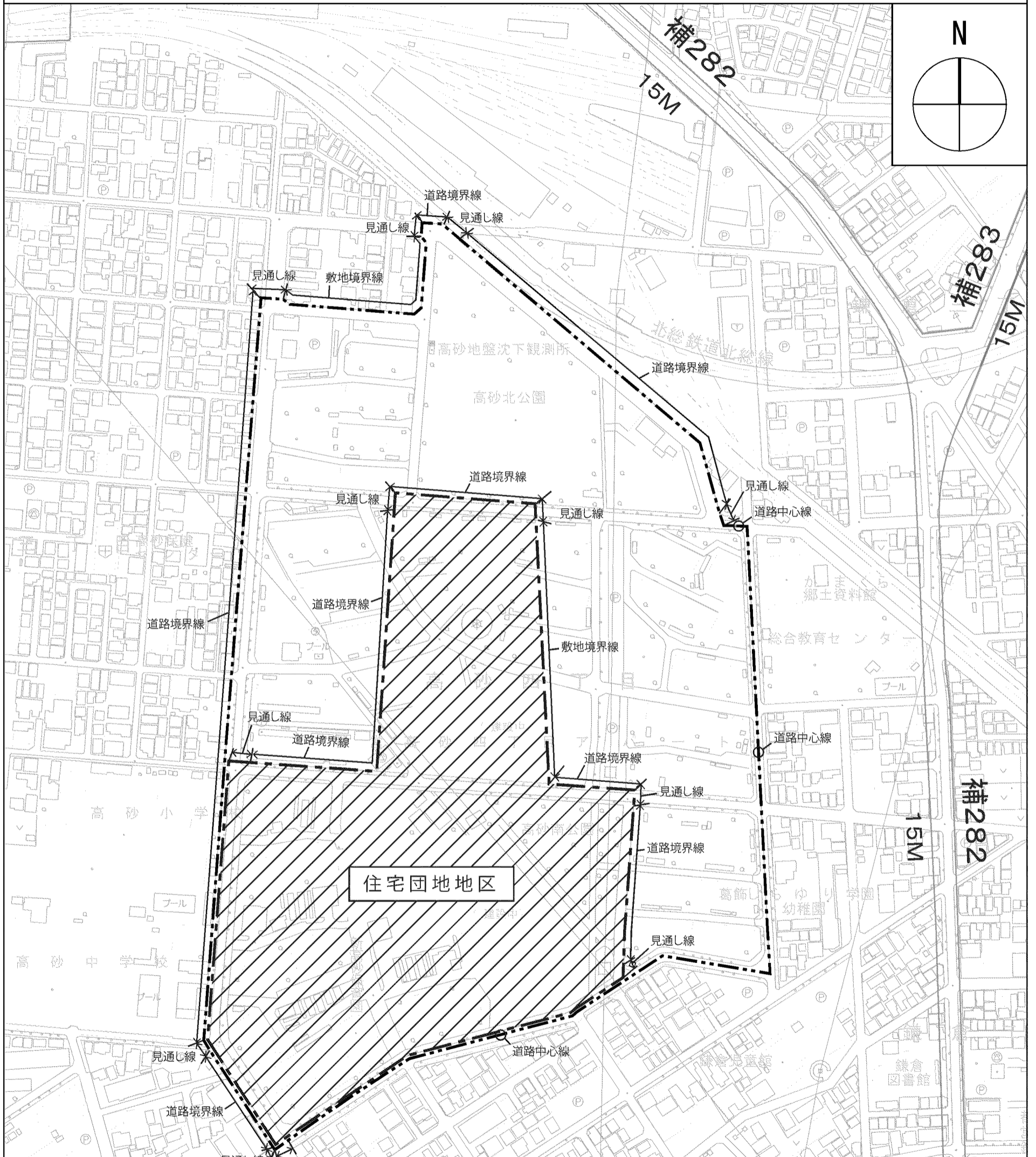


東京都市計画地区計画
高砂四丁目地区地区計画

計画図1

[葛飾区決定]



住宅団地地区

凡例

- 地区計画の区域
- 地区整備計画の区域
- 住宅団地地区

0 25 50 75 100 125M S=1:2500

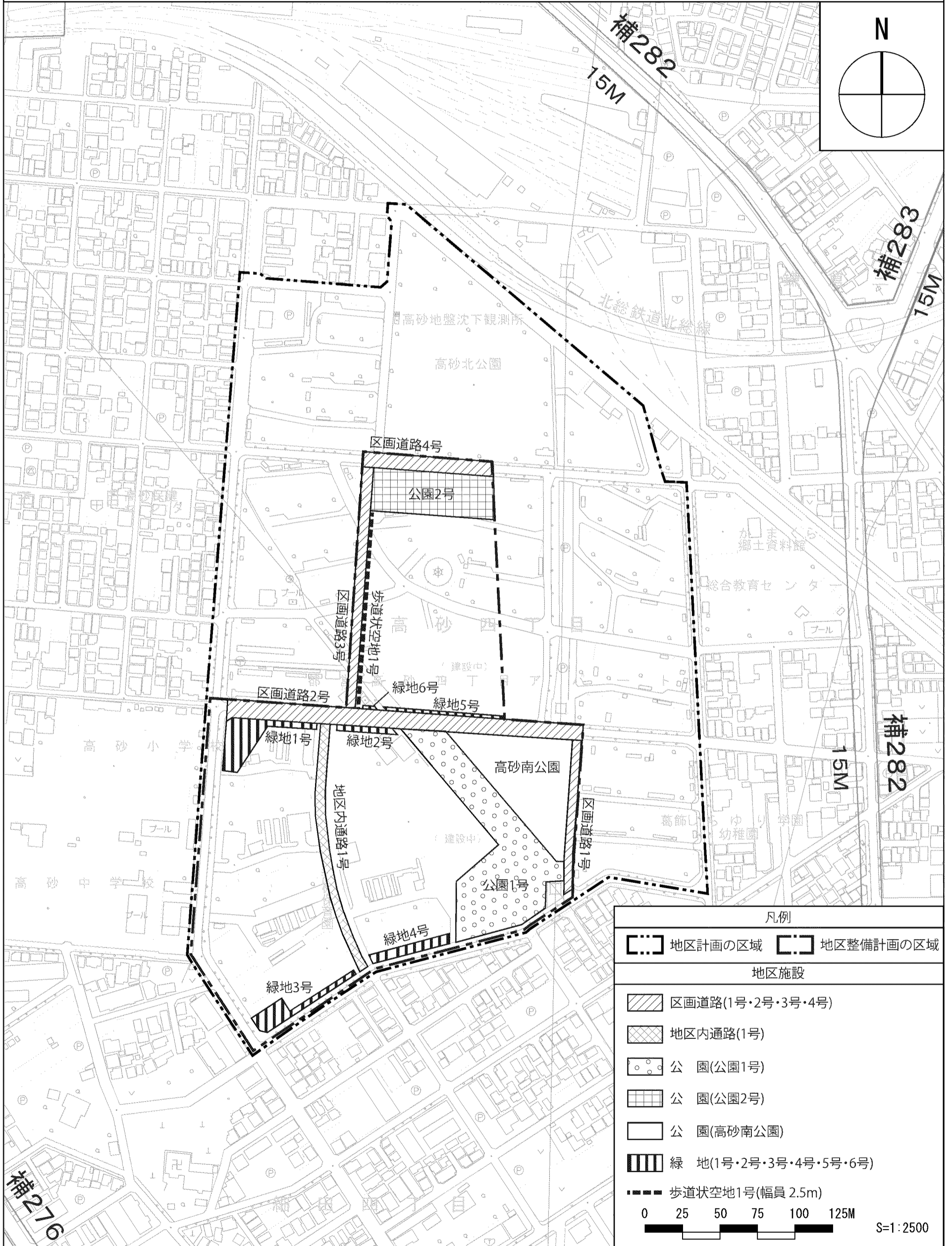
平成20年8月8日 葛飾区告示第208号
〔令和3年8月10日 変更〕
葛飾区告示第277号

この地図は、東京都知事の承認をうけて、東京都縮尺2,500分の1の地形図および道路地図を使用して作成したものである。ただし、計画線は、都市計画道路の計画図から転記したものである。無断複製を禁ず。
(承認番号) 2都市基交着第176号 令和2年12月4日 (承認番号) 2都市基街都第238号 令和2年12月3日 (承認番号) 2都市基交都第54号 令和2年12月1日

東京都市計画地区計画
高砂四丁目地区地区計画

計画図2

[葛飾区決定]

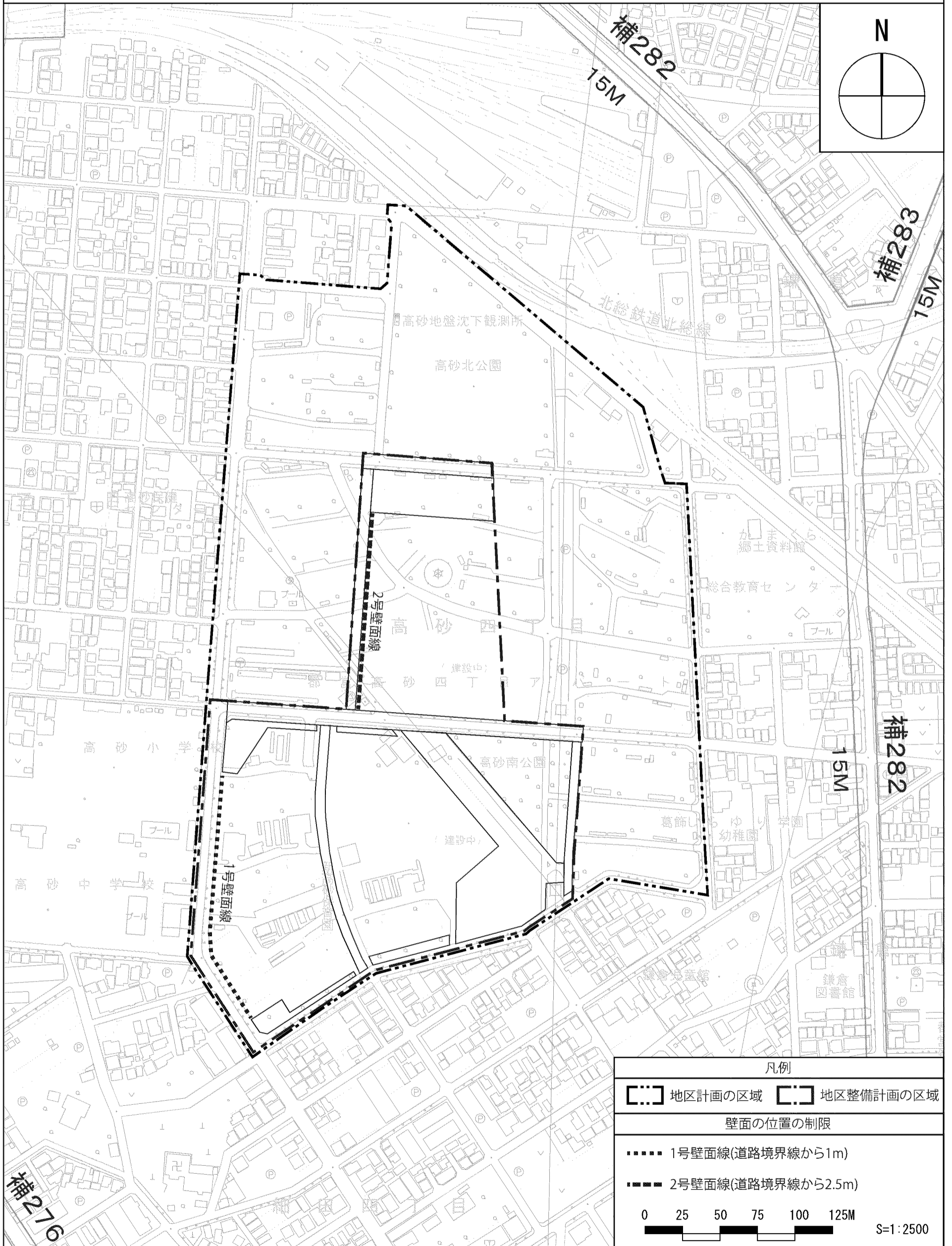


この地図は、東京都知事の承認をうけて、東京都縮尺2,500分の1の地形図および道路地図を使用して作成したものである。ただし、計画線は、都市計画道路の計画図から転記したものである。無断複製を禁ず。
(承認番号) 2都市基交着第176号 令和2年12月4日 (承認番号) 2都市基街都第238号 令和2年12月3日 (承認番号) 2都市基交都第54号 令和2年12月1日

東京都市計画地区計画
高砂四丁目地区地区計画

計画図3

[葛飾区決定]

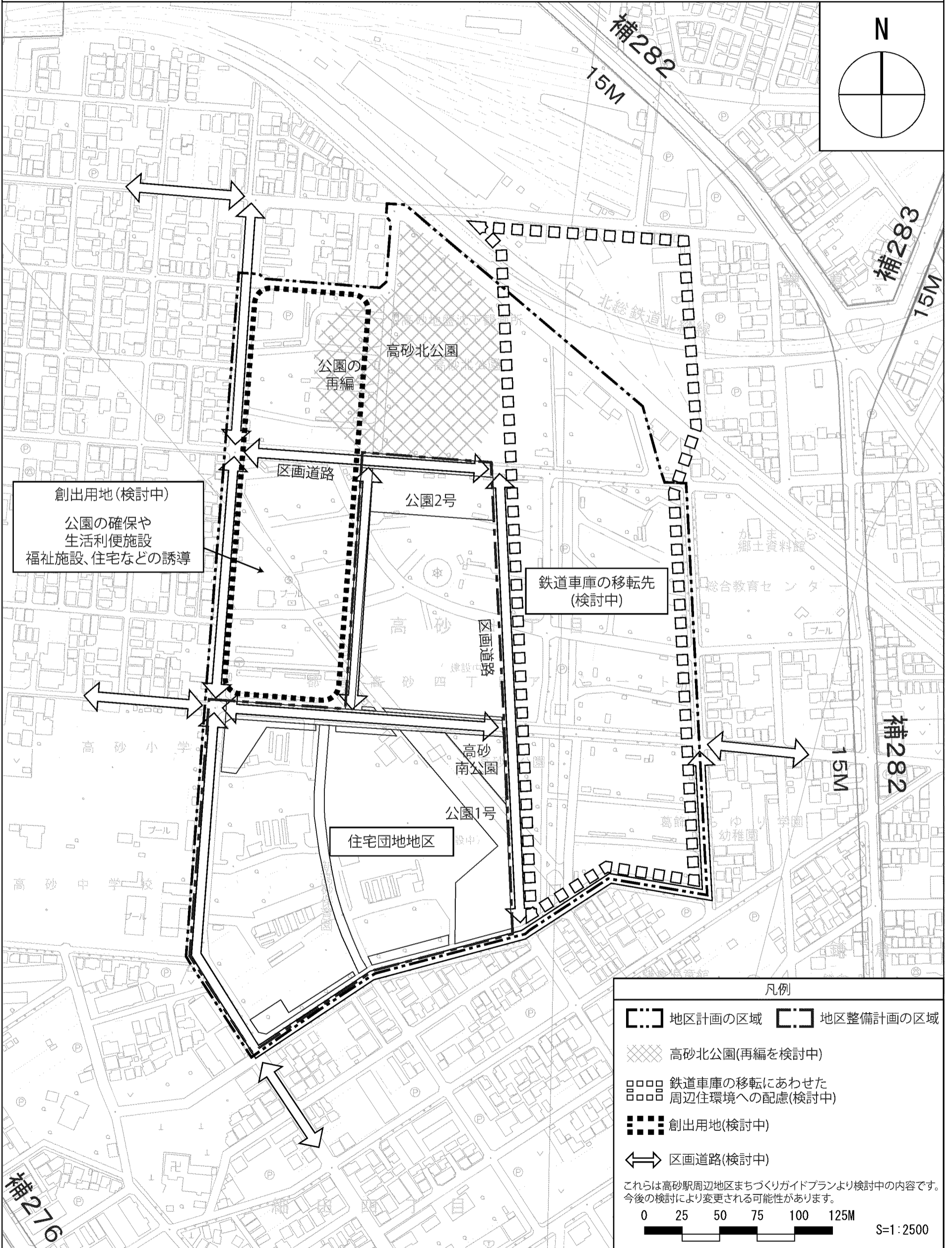


この地図は、東京都知事の承認をうけて、東京都縮尺2,500分の1の地形図および道路地図を使用して作成したものである。ただし、計画線は、都市計画道路の計画図から転記したものである。無断複製を禁ず。
(承認番号)2都市基交著第176号 令和2年12月4日 (承認番号)2都市基街都第238号 令和2年12月3日 (承認番号)2都市基交都第54号 令和2年12月1日

東京都市計画地区計画
高砂四丁目地区地区計画

方針付図

[葛飾区決定]



この地図は、東京都知事の承認をうけて、東京都縮尺2,500分の1の地形図および道路地図を使用して作成したものである。ただし、計画線は、都市計画道路の計画図から転記したものである。無断複製を禁ず。
(承認番号) 2都市基交著第176号 令和2年12月4日 (承認番号) 2都市基街都第238号 令和2年12月3日 (承認番号) 2都市基交都第54号 令和2年12月1日