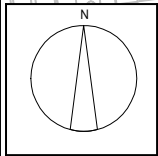
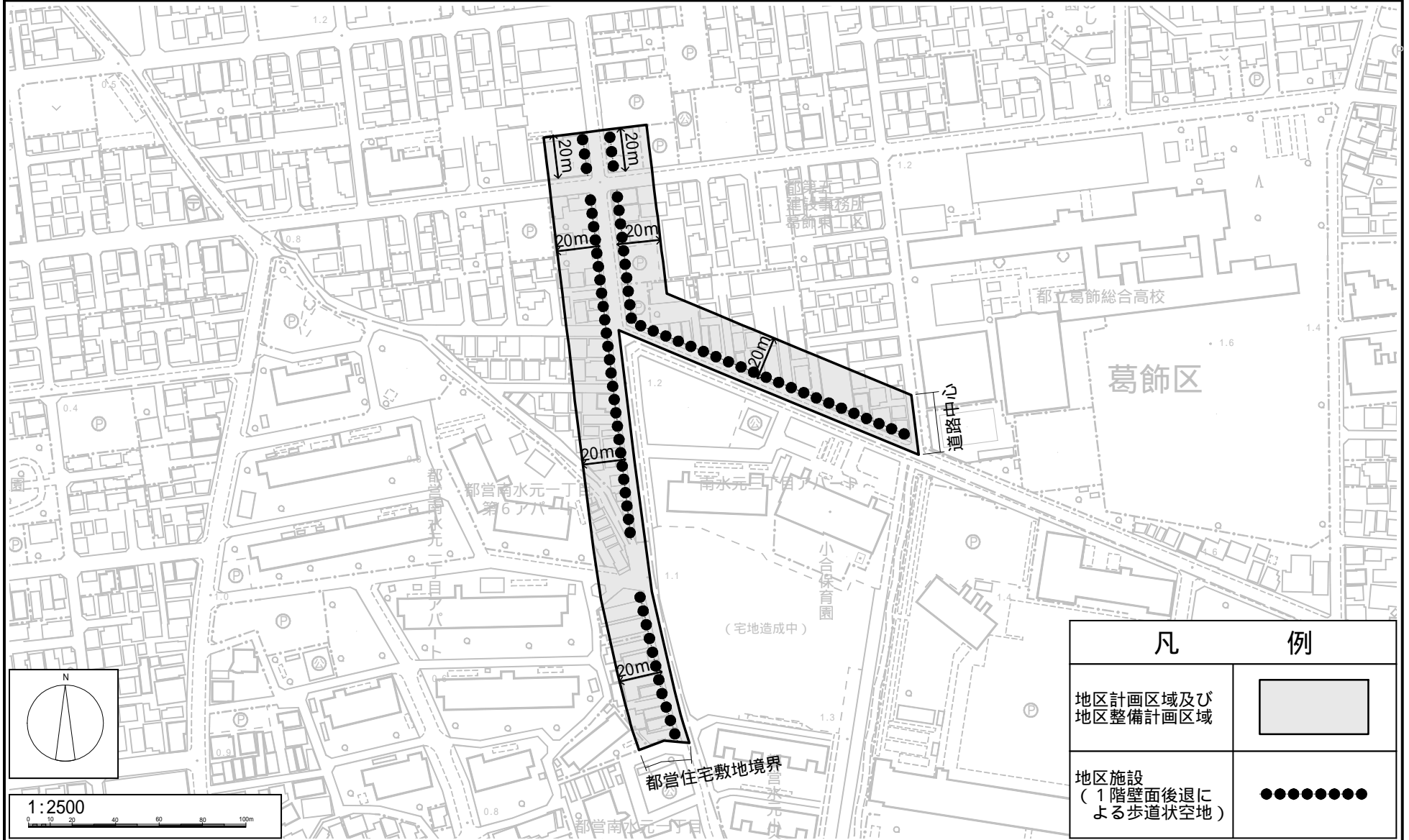


東京都計画地区計画 花の木通り沿道地区地区計画

計画图 1

[葛飾区決定]

平成8年5月31日 葛飾区告示第131号
令和5年4月28日変更 葛飾区告示第206号



1:2500

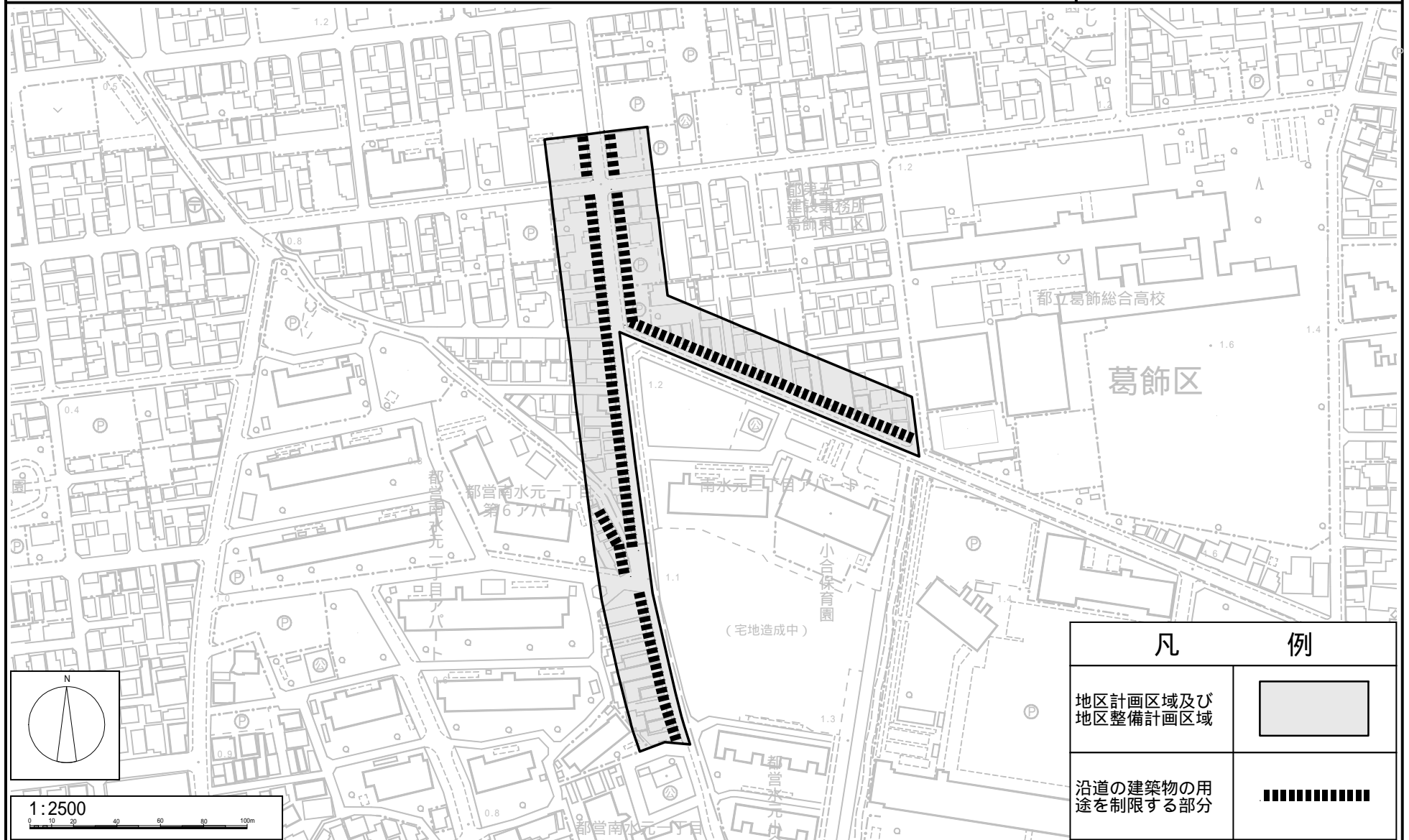
0 10 20 40 60 80 100m

この地図は、東京都知事の承認を受けて、東京都縮尺2,500分の1地形図を利用して作成したものである。無断複製を禁ずる。
(承認番号) 2都市基交著第108号 (承認番号) 2都市基街都第83号、令和2年7月7日、(承認番号) 2都市基街第110号、令和2年8月21日

東京都計画地区計画 花の木通り沿道地区地区計画

計画図 2

[葛飾区決定]



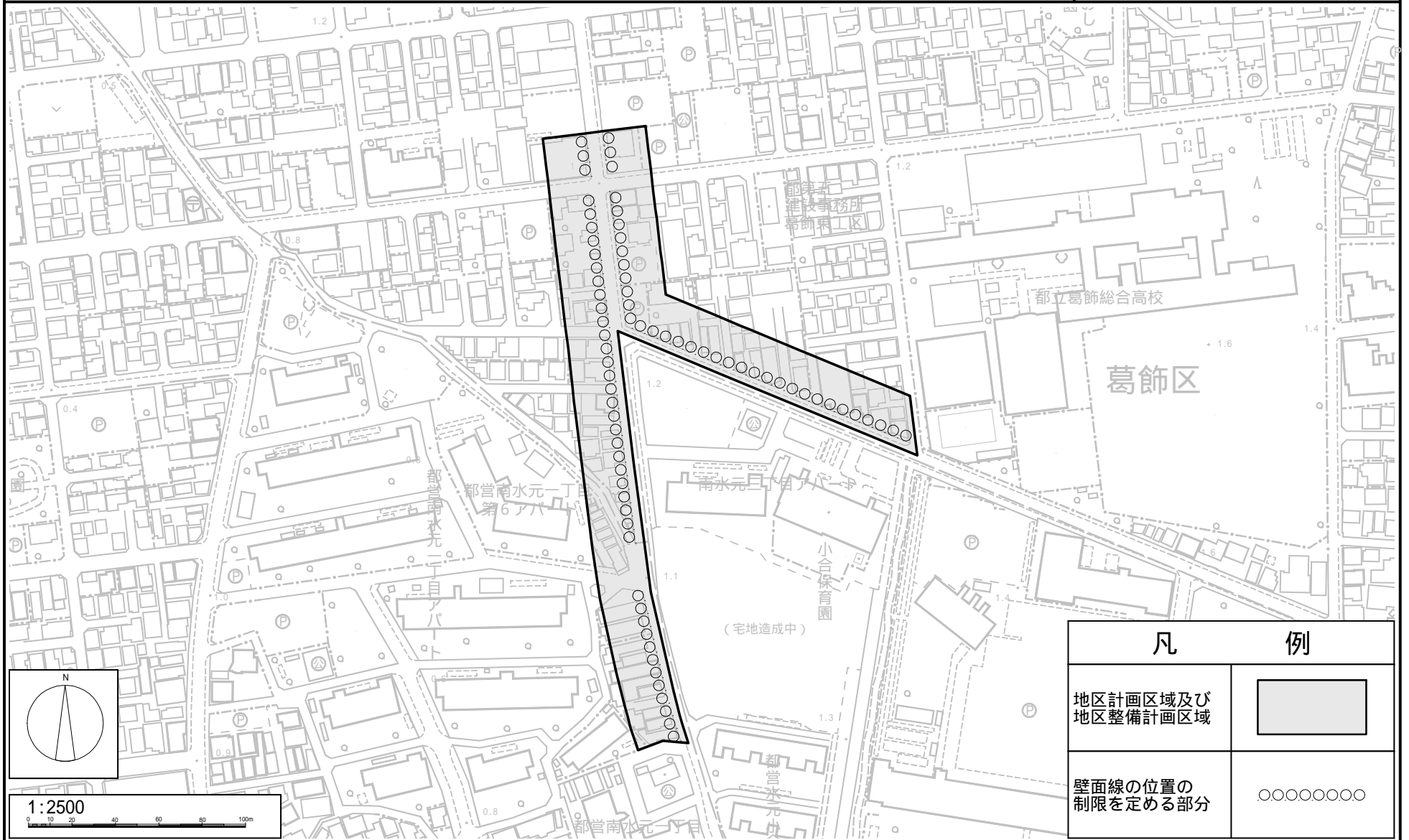
凡	例
地区計画区域及び 地区整備計画区域	
沿道の建築物の用途を制限する部分	

この地図は、東京都知事の承認を受けて、東京都縮尺2,500分の1地形図を利用して作成したものである。無断複製を禁ずる。
 (承認番号) 2都市基交著第108号 (承認番号) 2都市基街都第83号、令和2年7月7日、(承認番号) 2都市基街第110号、令和2年8月21日

東京都計画地区計画 花の木通り沿道地区地区計画

計画図 3

[葛飾区決定]



凡	例
地区計画区域及び地区整備計画区域	
壁面線の位置の制限を定める部分	

この地図は、東京都知事の承認を受けて、東京都縮尺2,500分の1地形図を利用して作成したものである。無断複製を禁ずる。
 (承認番号) 2都市基交著第108号 (承認番号) 2都市基街都第83号、令和2年7月7日、(承認番号) 2都市基街第110号、令和2年8月21日