


堀切のまちづくり

堀切地区まちづくり推進協議会



ほりきりん

堀切地区の位置



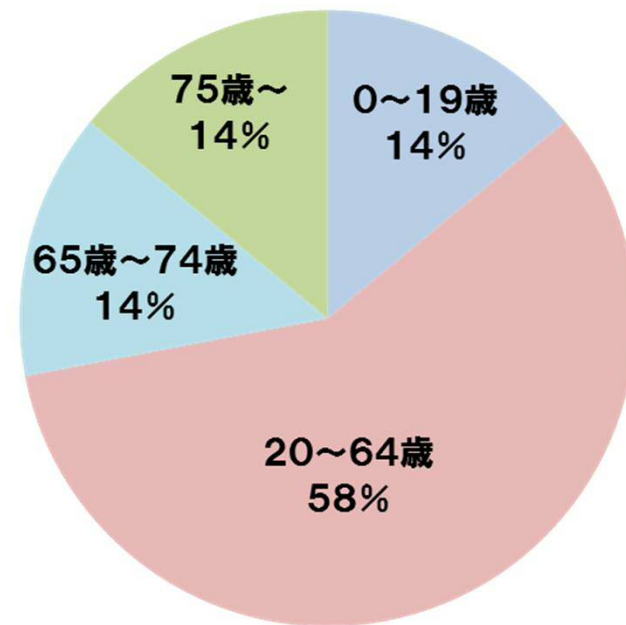
《堀切地区》

区域：堀切1～5丁目の約121ha

堀切自治町会連合会：8町会

人口：20,328人 (H30.1.1現在)

世帯：10,559世帯 (H30.1.1現在)



京成本線 荒川橋梁 架替事業

なぜ、橋の架け替えが必要なの？



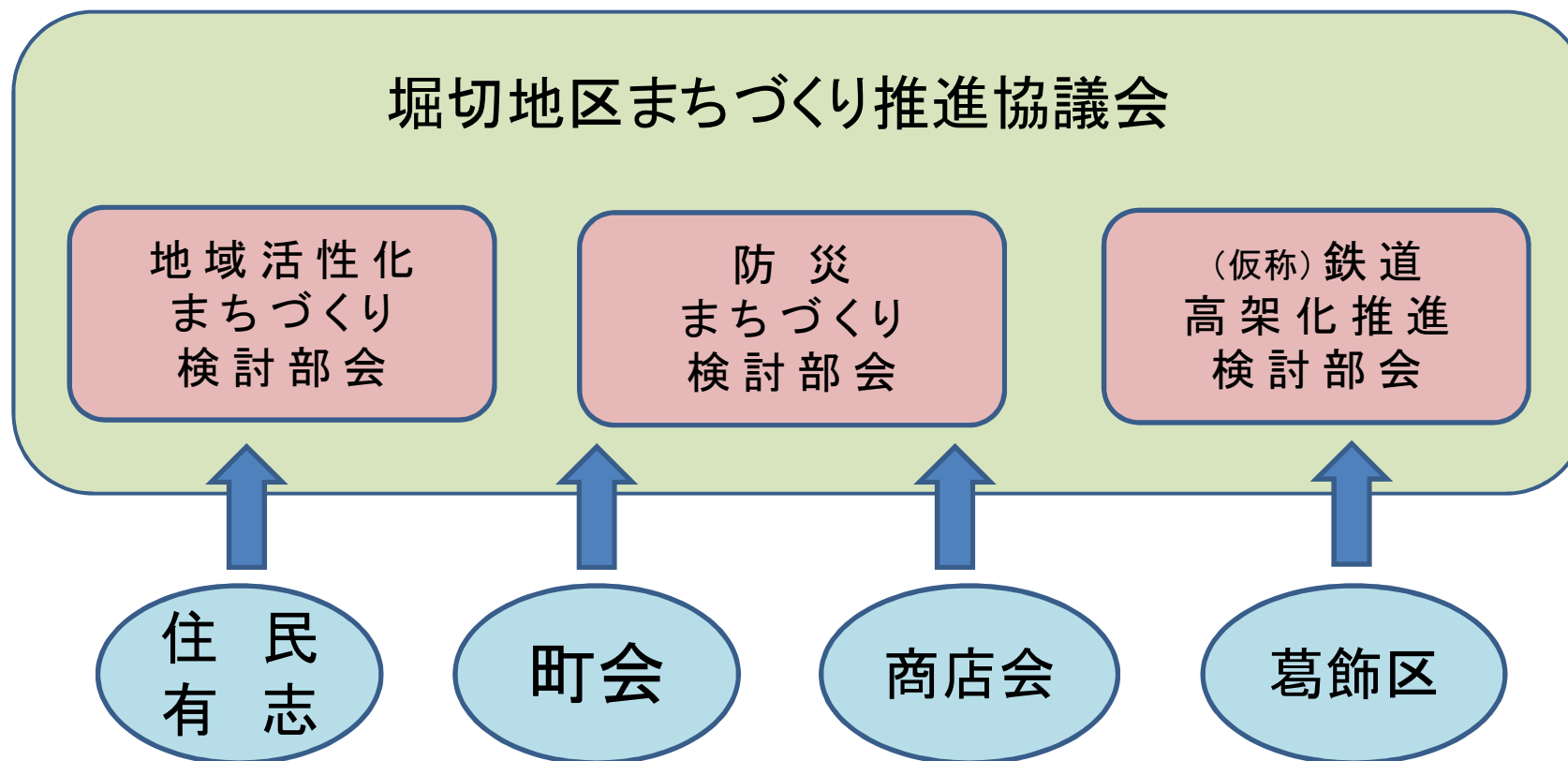
現在の堤防の状態



かさ上げされた周辺の堤防より
約 3.7m 低い

「堀切地区まちづくり推進協議会」 発足の契機

京成本線荒川橋梁架替事業 を契機に
地域住民の中で 街づくりに対する機運が高まり、
地元8町会や6商店街、公募区民で組織される
「まちづくり推進協議会」 が平成18年に発足しました。



堀切地区まちづくり構想

まちづくりの理念（合言葉）

誰もが、堀切の魅力を楽しみ、
住み続けられるまちづくり

まちの将来像

生まれたときからお年寄りになっても、誰もが地域の中で
つながいやいきがいを持って暮らし続けられるまち

地域の自然、歴史、文化など、
誰もが今ある魅力を楽しめるまち

災害による被害を受けにくく、誰もが安全・安心に
住み続けられる、生き残れるまち

防災まちづくり整備構想

「堀切地区まちづくり構想」に掲げる、

まちづくりの理念（合言葉）
誰もが、堀切の魅力を楽しみ、住み続けられるまちづくり

を実現するために…

■ 防災性の向上の緊急性が高い「堀切2丁目周辺地区」を対象に、整備の方向性を示したもの

↓ 具体的には

■ 「堀切2丁目周辺地区」の 防災道路、建物、公園・広場等の 整備のポイントをまとめたもの

↓ さらに

■ 堀切で、今後、新たに「堀切型防災まちづくり」に取り組む際の、手引書として活用するもの

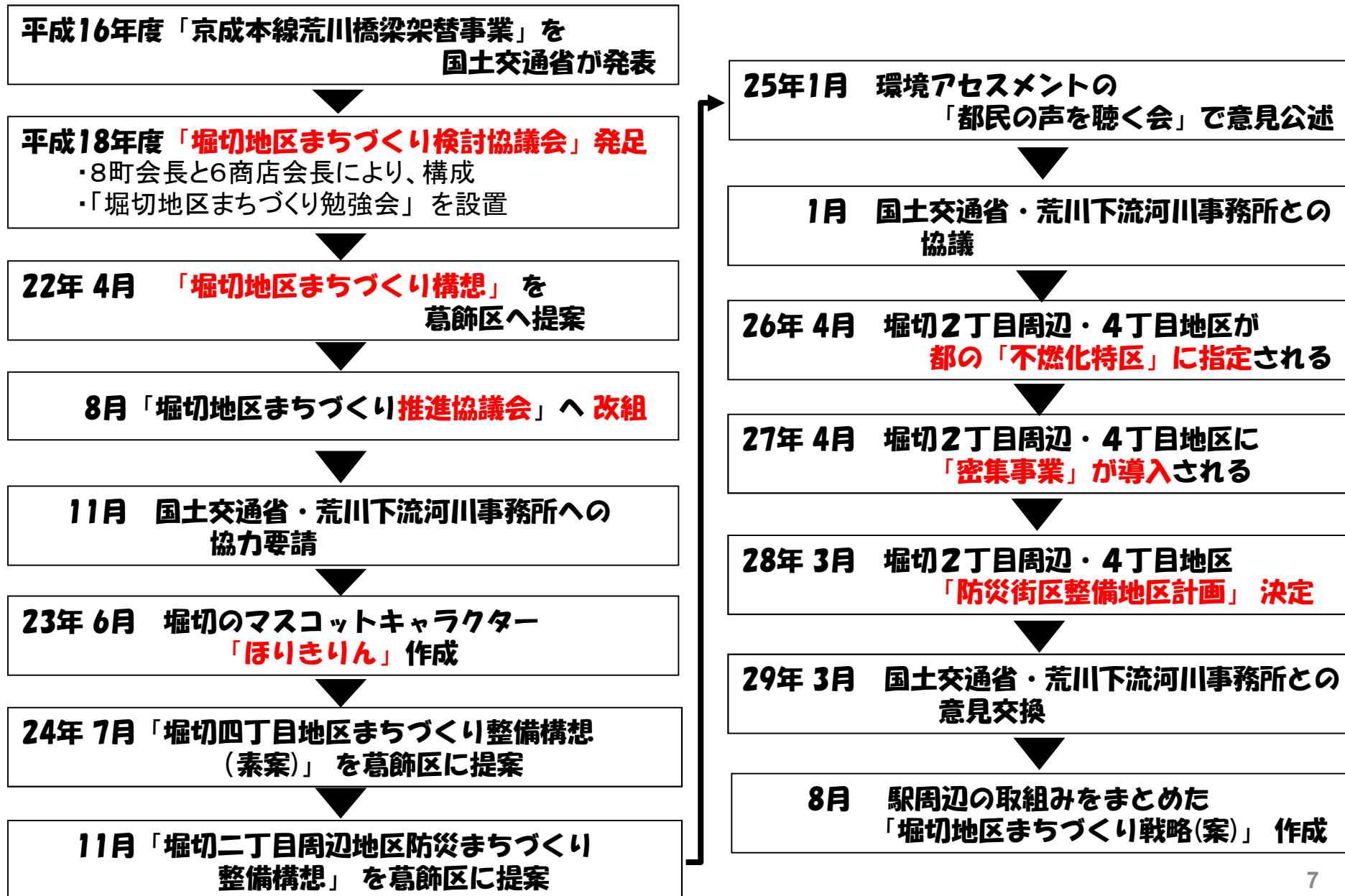
堀切二丁目周辺地区
防災まちづくり整備構想



平成24年 11月
堀切地区まちづくり推進協議会・防災部会

堀切地区まちづくり推進協議会

取組みの経過



商店会が「ほいきいん」の着ぐるみを製作（平成25年3月）



菖蒲まつりをはじめ各種イベントで活躍し、平成27年3月に葛飾区長から「葛飾協働まちづくり表彰」を受けました。



ほいきりん公園 が開園

(平成28年3月 堀切2丁目)



堀切地区 まちづくり戦略 (案)

魅力ある堀切菖蒲園駅周辺へ 地域で取り組むまちづくり

堀切地区まちづくり推進協議会
駅周辺の将来を考える会



この地図は東京都縮尺 1/2500 地形図 (平成27年度版) を使用したものである (図説番号 29都市基交第67号) 平成29年7月18日 無断複製を禁ず

堀切地区 まちづくり戦略 (案)

魅力ある堀切菖蒲園駅周辺へ

地域で取り組むまちづくり

3者協働による パートナーシップのまちづくり

