

台風が近づいているとき!

名前

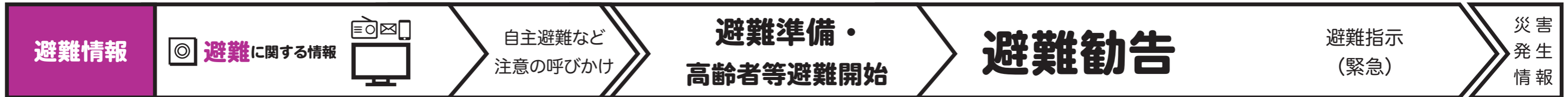


3~5日前



時間

警戒レベル	1	2	3	4	5
-------	---	---	---	---	---



必要な情報 <input checked="" type="radio"/> : 特に必要な情報 <input type="radio"/> : 必要な情報 (およその時間)	<input checked="" type="radio"/> 大雨 に関する気象情報..... <small>早期注意情報</small>	<input checked="" type="radio"/> 大雨・洪水注意報	<input checked="" type="radio"/> 大雨・洪水警報 <small>(大雨や洪水となる3~2時間前程度)</small>	<input checked="" type="radio"/> 暴風警報 <small>(暴風となる6~3時間前程度)</small>	
	<input checked="" type="radio"/> 風 に関する気象情報.....	<input checked="" type="radio"/> 強風注意報	<input checked="" type="radio"/> 高潮警報 <small>(高潮となる6~3時間前程度)</small>	<input checked="" type="radio"/> 暴風警報 <small>(暴風となる6~3時間前程度)</small>	
	<input type="checkbox"/> 高潮 に関する気象情報.....	<input checked="" type="radio"/> 高潮注意報	<input checked="" type="radio"/> 高潮警報 <small>(高潮となる6~3時間前程度)</small>	<input checked="" type="radio"/> 高潮警報 <small>(高潮となる6~3時間前程度)</small>	
	<input type="checkbox"/> 河川の氾濫 に関する情報※.....	<input checked="" type="radio"/> 氾濫注意情報	<input checked="" type="radio"/> 氾濫警戒情報 <small>※氾濫情報が発表されない河川では洪水警報・大雨警報の危険度分布を見ながら危険度を確認</small>	<input checked="" type="radio"/> 氾濫危険情報 <small>(数時間~1時間前程度)</small>	
	<input type="checkbox"/> 土砂災害 に関する気象情報※.....	<input checked="" type="radio"/> 土砂災害警戒情報	<input checked="" type="radio"/> 土砂災害警戒情報 <small>※土砂災害警戒判定メッシュ情報なども見ながら危険度を確認</small>	<input checked="" type="radio"/> 土砂災害警戒情報 <small>(土砂災害の危険度が高まる最大2時間前程度)</small>	

※警戒レベルや防災気象情報は必ずしもこのとおりの順番で発表されるとは限らず、あくまで目安です。

行動 私と家族 地域	(Grid area for planning actions for family and community)
	(Grid area for planning actions for the community)

避難する場所

災害発生



大雨が長引くとき!

名前

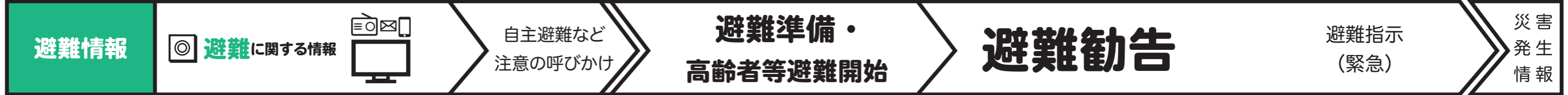


2~3日前



0時間

警戒レベル	1	2	3	4	5
-------	---	---	---	---	---



必要な情報

: 特に必要な情報
 : 必要な情報

(およその時間)


早期注意情報

大雨に関する気象情報 ● **大雨・洪水注意報** **大雨・洪水警報** (大雨や洪水となる3~2時間前程度)

▼ お住まいの地域によって必要となる情報 必要な情報に か のチェックをいれよう!

河川の氾濫に関する情報 ※ ● **氾濫注意情報** **氾濫警戒情報** **氾濫危険情報** (数時間~1時間前程度)
※氾濫情報が発表されない河川では洪水警報・大雨警報の危険度分布を見ながら危険度を確認

土砂災害に関する気象情報 ※ ● **土砂災害警戒情報** (土砂災害の危険度が高まる最大2時間前程度)
※土砂災害警戒判定メッシュ情報なども見ながら危険度を確認



※警戒レベルや防災気象情報は必ずしもこのとおりの順番で発表されるとは限らず、あくまで目安です。

私と家族

行動

--	--	--	--	--	--

地域

--	--	--	--	--	--

避難する場所

災害発生



短時間の急激な豪雨が発生するとき!

名前

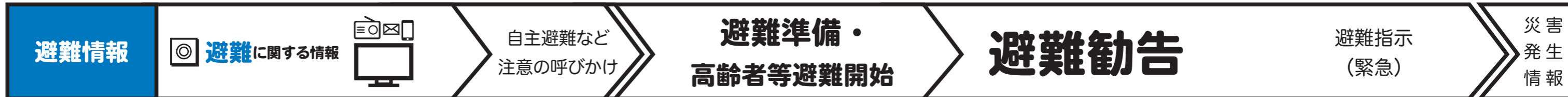


2~3時間前



0時間

警戒レベル	1	2	3	4	5
-------	---	---	---	---	---



必要な情報

☉: 特に必要な情報
○: 必要な情報
(およその時間)

早期注意情報

☉ **大雨**に関する気象情報..... ● **大雨・洪水注意報** **大雨・洪水警報**

(大雨や洪水となる3~2時間前程度)

▼ お住まいの地域によって必要となる情報 必要な情報に ☉ か ○ のチェックをいれよう!

河川の氾濫に関する情報※..... ● **氾濫危険情報**

※氾濫情報が発表されない河川では洪水警報・大雨警報の危険度分布を見ながら危険度を確認
(数時間~1時間前程度)

土砂災害に関する気象情報※..... ● **土砂災害警戒情報**

※土砂災害警戒判定メッシュ情報なども見ながら危険度を確認
(土砂災害の危険度が高まる最大2時間前程度)

※警戒レベルや防災気象情報は必ずしもこのとおりの順番で発表されるとは限らず、あくまで目安です。

行動	私と家族	
	地域	

避難する場所

2・3階へ移動
地下から地上へ移動

災害発生





必要な情報

名前

情報の種類	主な入手先	二次元バーコード	お住まいの地域に必要な情報 必要な情報に◎か○のチェックをいれよう		
			台風の時	大雨の時	豪雨の時
避難情報	お住まいの区市町村のホームページや 防災無線の放送などを確認		◎	◎	◎
常に確認	①「気象庁 警報・注意報」を検索 ②「気象庁 気象情報」を検索 ③「東京アメッシュ」(島しょ部除く)を検索	① ② ③	◎	◎	◎
災害ごとの情報	台風 (高潮・暴風) に関する気象情報	④	□	□	□
	河川の氾濫 に関する情報	⑤ ⑥ ⑦	□	□	□
	土砂災害 に関する気象情報	⑧ ⑨	□	□	□

気象情報

平成30年10月4日16時10分 気象庁予報部発表

東京都では、暴風や高波に警戒してください。

△△市 【警報】 暴風、波浪警報 大雨、洪水、高潮注意報

【警報】 雷注意報

6日明け方までに大雨警報(土砂災害、浸水害)に切り替える可能性が高い。
6日明け方までに洪水警報に切り替える可能性が高い。
6日明け方までに高潮警報に切り替える可能性が高い。

△△市	今後の推移(●警報 ●注意報)						備考、 関連する現象
	4日	5日	6日	7日	8日	9日	
警報・注意報の種類	15-18 18-21 21-24 0-3	3-6 6-9 9-12 12-15 15-18					
大雨(警報)	10 10 10 30 30 70 70 50 30						浸水注意
土砂災害(警報)							土砂災害注意
洪水(警報)							氾濫
暴風							
高波							
雷							


東京アメッシュ

東京アメッシュ

東京都の気象情報

東京アメッシュは、東京都の気象情報を提供するサービスです。

河川カメラの画像 川の防災情報



東京都水防災総合情報システム

東京都水防災総合情報システム

東京都水防災総合情報システム(建設局河川部提供)

【洪水予報・水位河川・土砂災害情報】

2018/10/24 11:31 発表の情報

洪水予報: 現在、発表はありません。

水位河川: 現在、発表はありません。

土砂災害情報: 現在、発表はありません。

土砂災害警戒判定メッシュ情報

